

Le Lac de la Vingeanne



Pays de Langres
et des 4 Lacs

Vers - A 31





















Vers LANGRES



Vers DIJON

0 500 1 km

Légende

-  Route principale
-  Route secondaire
-  Chemin rural
-  Voie de chemin de fer
-  Chemin de randonnée
-  Pêche
-  Ponton pêche et observation
-  Faune
-  Observatoire ornithologique
-  Plage - Baignade
-  Poste de secours
-  Ecole de voile
-  Camping
-  Restaurant
-  Hôtel
-  Résidence de Tourisme
-  Chambres d'hôtes
-  Parking
-  Sanitaire
-  Rampe de mise à l'eau